

Zakończenie projektu

**Patriotyzm – to odpowiedzialność za  
groby naszych przodków**

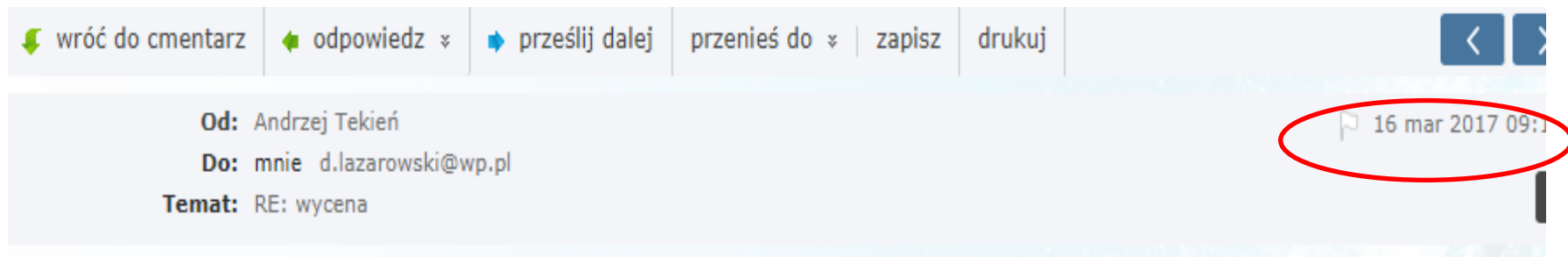
Szczutowo 30 listopad 2018 rok

# Proponowany porządek spotkania

- Prezentacja 1. Projekt Patriotyzm – to odpowiedzialność za groby naszych przodków.
- Prezentacja 2. Powstanie Styczniowe na Szczutowskiej Ziemi i w jej najbliższej okolicy.
- Zakończenie.

# Przygotowania do projektu Wirtualny Cmentarz w Szczutowie

Pomysł zrealizowania Wirtualnego cmentarza w Szczutowie zrodził się już w marcu 2017 roku



Dzień dobry,

W nawiązaniu do ostatnich rozmów przesyłam w załączeniu ofertę na wdrożenie systemu NEKROPOLIS (program „Interaktywny Administrator Cmentarzy” + internetowa wyszukiwarka osób pochowanych GROBONET) wraz z wykonaniem prac inwentaryzacyjnych na cmentarzu parafialnym w Szczutowie. Przesyłam 2 warianty cenowe:

- WARIANT KOMPLEKSOWY – system (program + wyszukiwarka GROBONET), spis z natury, zdjęcia, mapa interaktywna, wprowadzenie danych z ksiąg cmentarnych będących w posiadaniu Parafii.
- WARIANT OPTYMALNY – system (program + wyszukiwarka GROBONET), spis z natury, zdjęcia, mapa interaktywna.

Zachęcam do podjęcia współpracy z Parafią w tym zakresie. Na życzenie możemy zorganizować dla Księdza bezpłatny zdalny pokaz naszego systemu, podczas którego zaprezentowalibyśmy korzyści z jego wdrożenia.

Dołączam także materiały dotyczące funkcjonalności naszego systemu i działalności naszej firmy.

# 100 rocznica odzyskania niepodległości

Pod koniec 2017 roku doszedłem do wniosku, że w 100 rocznicę odzyskania niepodległości trzeba uczynić wszystko, aby w sposób godny uczcić pamięć wszystkich tych, którym na sercu zawsze leżała wolna, niepodległa Polska.

Moim pomysłem na uczczenie tej rocznicy było przygotowanie i zrealizowanie projektu pod nazwą **Patriotyzm – to odpowiedzialność na groby naszych przodków**, składającego się z trzech obszarów:

1. Przygotowanie i zainstalowanie tablic informacyjnych, poświęconych powstańcom poległym w czasie Powstania Styczniowego w 1863 roku, pochowanych na Cmentarzu w Szczutowie.
2. Przygotowanie wirtualnego cmentarza, z myślą o tych wszystkich, którzy emocjonalnie związani są z parafią w Szczutowie, i których bliscy pochowani są na Cmentarzu w Szczutowie.
3. Wydanie okolicznościowej publikacji, przybliżającej okoliczności wybuchu i przebieg Powstania Styczniowego na terenie Gminy Szczutowo i w jej bliskim sąsiedztwie.

# 100 rocznica odzyskania niepodległości

Zwieńczeniem projektu „Patriotyzm – to odpowiedzialność za groby naszych przodków” miało być spotkanie podsumowujące projekt.

Dla mnie, realizacja projektu to dowód wielkiego szacunku i wdzięczności wobec Polaków, którzy walczyli o wolną, niepodległą Ojczyznę. Szacunku do Powstańców Styczniowych, którzy zdając sobie sprawę z przeważającej siły wroga, z represji za udział w powstaniu, zsyłki na Sybir, katorżniczej pracy, z miłości do kraju i wiary w zwycięstwo, stanęli przeciwko znieprawionemu zaborcy. Stanęli z kosami osadzonymi na sztorc przeciwko dobrze wyszkolonej i uzbrojonej w karabiny armii, gotowi poświęcić swoje życie. Nasz Szczutowski cmentarz skrywa prochy 43 bohaterów Powstania Styczniowego, 10 poległych na polach Słupi w dniu 25 lutego 1863 roku i 34 zabitych w lasach urszulewskich i szczutowskich w dniu 9 lipca 1863 roku.

**Jako społeczeństwo Gminy Szczutowo jesteśmy powiernikami wielkiego dziedzictwa, pozostawionego nam przez naszych bohaterskich poprzedników. Dla nas, współczesnych Polaków, pamięć o nich to nie tylko nasz obowiązek. To także wielki zaszczyt.**

# 100 rocznica odzyskania niepodległości

Rozpocząłem poszukiwania źródeł finansowania. Swoimi spostrzeżeniami podzieliłem się z Ks. Marianem Orzechowskim proboszczem parafii pw. Św. Marii Magdaleny w Szczutowie, przedstawiając założenia projektu. Jego akceptacja sprawiła, że dnia 6 lutego 2018 oferta pod nazwą Patriotyzm - to odpowiedzialność za groby naszych przodków, została przez Parafię w Szczutowie przesłana do Urzędu Marszałkowskiego w Warszawie.

Na mocy uchwały nr 605/332/18 Zarządu Województwa Mazowieckiego z dnia 17 kwietnia 2018 r. w sprawie rozstrzygnięcia otwartego konkursu ofert na realizację w 2018 r. zadań publicznych Województwa Mazowieckiego w obszarze „Kultura, sztuka, ochrona dóbr kultury i dziedzictwa narodowego” oraz wyboru ofert i udzielenia dotacji podmiotom, których oferty zostały wybrane, zadanie publiczne pod tytułem: Patriotyzm - to odpowiedzialność za groby naszych przodków określone szczegółowo w ofercie złożonej w dniu 2018-02-06 otrzymało dofinansowanie w formie dotacji celowej w kwocie 15 tys. zł.

Warunkiem koniecznym przystąpienia do realizacji projektu było dostosowanie kosztorysu i zakresu zadań do otrzymanej dotacji, ponieważ kwota wnioskowanej dotacji była wyższa. Ostatecznie całkowity koszt zadania zamknął się kwotą 27 450 zł z w tym: dofinansowanie ze środków Województwa Mazowieckiego 15 000 zł, z innych środków 300 zł, z wkładu osobowego 9 050 zł i wkład rzeczowy 3100 zł.

# Projekt – Patriotyzm – to odpowiedzialność za groby naszych przodków

## OFERTA REALIZACJI ZADANIA PUBLICZNEGO\*/

### ~~OFERTA WSPÓLNA REALIZACJI ZADANIA PUBLICZNEGO\*~~,

O KTÓRYCH MOWA ART. 14 UST. 1 I 2 USTAWY z DNIA 24 KWIETNIA 2003 R.

## O DZIAŁALNOŚCI POŻYTKU PUBLICZNEGO I O WOLONTARIACIE (DZ. U. z 2016 R. POZ. 239 I 395)

**POUCZENIE** co do sposobu wypełniania oferty:

Ofertę należy wypełnić wyłącznie w białych pustych polach, zgodnie z instrukcjami umieszczonymi przy poszczególnych polach lub w przypisach.

W przypadku pól, które nie dotyczą danej oferty, należy wpisać "nie dotyczy" lub przekreślić pole.

Zaznaczenie "\*" np.: "Krajowym Rejestrze sądowym\*/właściwą ewidencją\*" oznacza, że należy skreślić niewłaściwą odpowiedź, pozostawiając prawidłową. Przykład: "Krajowym Rejestrem Sądowym\*/~~właściwą ewidencją\*~~"

## I. Podstawowe informacje o złożonej ofercie

1. Organ administracji publicznej, do którego adresowana jest oferta	Zarząd Województwa Mazowieckiego			
2. Rodzaj zadania publicznego <sup>1)</sup>	16) kultura, sztuka, ochrona dóbr kultury i dziedzictwa narodowego - 1. Patriotyzm: inicjatywy mające na celu podtrzymywanie oraz krzewienie wartości i tradycji narodowych, pielęgnowanie polskości, a także rozwój świadomości narodowej i obywatelskiej. Upamiętnienie osób i miejsc zasłużonych dla Mazowsza.			
3. Tytuł zadania publicznego	Patriotyzm - to odpowiedzialność za groby naszych przodków			
4. Termin realizacji zadania publicznego	Data rozpoczęcia	2018-05-02	Data zakończenia	2018-12-20





## Projekt – Patriotyzm – to odpowiedzialność za groby naszych przodków

### Patriotyzm - to odpowiedzialność za groby naszych

Oferta składana przez: **Parafia pw. Św. Marii Magdaleny w Szczutowie**

W ramach konkursu: Kultura, sztuka, ochrona dóbr kultury i dziedzictwa narodowego ogłoszonym przez: Urząd Marszałkowski Województwa Mazowieckiego - Wydział ds. Tworzenia Przestrzeni Kulturowej i Turystycznej

Ocena formalna **Pozytywna**

Ocena merytoryczna **Pozytywna**

Informacje finansowe

	Całkowita wartość	Wnioskowana dotacja
	32 970,00 zł	23 815,00 zł
	27 450,00 zł	15 000,00 zł

- Przyznana kwota dotacji: **15 000,00 zł** piętnaście tysięcy zł

Potwierdzenie  
złożenia oferty  
za pomocą  
systemu  
informatycznego  
Witkac

# Projekt – Patriotyzm – to odpowiedzialność za groby naszych przodków

Witkac v. 1.1 2018-08-09

FACEBOOK  
Lubię to! 1,2 tys.

ngo.pl DOTACJA JAK WYPEŁNIĆ WNIOSEK  
ZAMÓW PORADNIK PDF KLIKNIJ TUTAJ >

Dariusz Lazarowski

Home / Konkursy / Kultura, sztuka, ochrona dóbr kultury i dzied... / Patriotyzm - to odpowiedzialność za groby naszych przodków

Mój profil  
Korespondencja  
Moje oferty

wszystkie  
niezłożone/robocze  
złożone  
realizowane

Konkursy  
Organizatorzy konkursów  
Pomoc

## Dane oferty

Informacje o ofercie

Szczegóły oceny

Historia oferty

### Patriotyzm - to odpowiedzialność za groby naszych przodków

Oferta poprawiona

Oferta składana przez: **Parafia pw. Św. Marii Magdaleny w Szczutowie**

W ramach konkursu: Kultura, sztuka, ochrona dóbr kultury i dziedzictwa narodowego ogłoszonym przez: Urząd Marszałkowski Województwa Mazowieckiego - Wydział ds. Tworzenia Przestrzeni Kulturowej i Turystycznej

Ocena formalna **Pozytywna**  
Ocena merytoryczna **Pozytywna**

Informacje finansowe

	Całkowita wartość	Wnioskowana dotacja
	32 970,00 zł	23 815,00 zł
	27 450,00 zł	15 000,00 zł

- Przyznana kwota dotacji: **15 000,00 zł** piętnaście tysięcy zł

Informacje techniczne

- Numer wniosku: **96327**
- Aktualna wersja: **24**
- Data ostatniego zapisu: **2018-07-18 11:55:42**
- Suma kontrolna pierwotnej wersji: **6677-abad-0620**

Dane oferty po złożeniu  
Data złożenia wersji elektronicznej: **2018-02-06 14:29:35**  
Suma kontrolna pierwotnej wersji: **6677-abad-0620**  
Suma kontrolna ostatniej wersji: **2ab3-d78d-59a8**

**Informacje po złożeniu oferty**  
Dziękujemy za złożenie oferty.

**Teraz wydrukuj potwierdzenie złożenia oferty**, następnie podpisz je, a jeżeli nie jesteś osobą do tego upoważnioną przekaż je osobie lub osobom uprawnionym do składania oświadczeń woli w imieniu oferenta (-ów), które są wymienione w Dziale 2 KRS bądź innym rejestrze lub których uprawnienia wynikają z pełnomocnictw.

**UWAGA: jeżeli osoba lub osoby, które podpisują ofertę nie widnieją w odpisie z KRS i działają na podstawie pełnomocnictwa albo figurują w innym rejestrze, do potwierdzenia złożenia oferty dołącz stosowne dokumenty np. poświadczoną za zgodność z oryginałem kserokopię pełnomocnictwa.** Proszę zwrócić uwagę na część III. oferty, potwierdzenie powinno być podpisane przez wymienione w tej części osoby.

**Potwierdzenie złożenia oferty należy złożyć do 12 lutego 2018 r.** w jeden z następujących sposobów:


Projekt – Patriotyzm – to odpowiedzialność za groby naszych przodków

Po zaakceptowaniu poprawek, w dniu 21 sierpnia 2018 r została podpisana stosowna umowa. Na realizację zadania zostało bardzo mało czasu.



# Projekt – Patriotyzm – to odpowiedzialność za groby naszych przodków

W dniu 8 lipca 2018 roku na stronie portalu internetowego **Szczutowo – ocalić od zapomnienia** [www.szczutowo.com.pl](http://www.szczutowo.com.pl) ogłoszono konkurs na realizację logo Wirtualnego cmentarza w Szczutowie.


**SZCZUTOWO** O MNIE BIOGRAMY HISTORIA   RSS Feed







## Konkurs na LOGO Wirtualnego Cmentarza w Szczutowie.

PUSTA | RTALKĄ | LIPIEC 8, 2018 AT 06:38 | [EDYTUJ](#)

Konkurs na LOGO WIRTUALNEGO CMENARZA W SZCZUTOWIE ROZSTRZYGNIĘTY.  
Komisja Konkursowa w dniu 17 lipca dokonała wyboru oficjalnego znaku graficznego LOGO WIRTUALNEGO CMENARZA W SZCZUTOWIE.  
Wzór LOGO przedstawia poniższy załącznik:  
<http://szczutowo.com.pl/logo-3-wirtualny-cmentarz-w-szczutowie>  
ZAPROSZENIE do udziału w konkursie na LOGO Wirtualnego Cmentarza w Szczutowie.

Parafia Rzymsko-Katolicka w Szczutowie wspólnie z portalem internetowym Szczutowo – ocalić od zapomnienia [www.szczutowo.com.pl](http://www.szczutowo.com.pl) ogłasza konkurs na LOGO Wirtualnego Cmentarza w Szczutowie.  
Termin nadsyłania prac 16 lipiec 2018 rok.  
Więcej w załączonym Regulaminie.  
<http://szczutowo.com.pl/logo-regulamin-konkursu-wirtualnego-cmentarza-3>

 TAGS: WIRTUALNY CMENARZ

 TWEET THIS  SHARE ON FACEBOOK  DIGG THIS  SAVE TO DELICIOUS  STUMBLE IT  RSS FEED

### Leave a Reply

Logged in as [rtalka](#). [Log out](#) »


#### KATEGORIE

- Aktualności (3)
- Artykuły (67)
  - Ciekawostki (11)
  - Jeziora (8)
  - Kolej (15)
  - Kółka Rolnicze (9)
  - Ludność, ziemianie (13)
- Cmentarze (5)
  - Cmentarz w Białasach (2)
- Gmina (28)
  - Gmina Borkowo (1)
  - Gmina Gójsk (15)
  - Gmina Rogowo (4)
  - Gmina Rościszewo (1)
  - Gmina Szczutowo (20)
- II Wojna Światowa (4)
- Parafie (52)
  - Kościół katolicki (5)
  - Parafia Gójsk (24)
  - Parafia Rogowo (4)
  - Parafia Szczutowo (25)
  - Parafia Łukomie (8)
- Pisali o nas (32)
- Pusta (2)

Projekt – Patriotyzm – to odpowiedzialność za groby naszych przodków

Prace konkursową złożyła jedna osoba spełniająca wymagania Regulaminu. Praca zawierała dwie wersje LOGO.

**WIRTUALNY CMENTARZ**



**w SZCZUTOWIE**



Projekt – Patriotyzm – to odpowiedzialność za groby naszych przodków

Po konsultacji z profesjonalnym zakładem szyldów i reklam wybrano projekt logo wirtualnego cmentarza symbolizujący krzyże rozplywające się w wirtualnym świecie.

Ze względów praktycznych (koszt wykonania) zdecydowano się na czerń i biel.

Ostateczna forma LOGO WIRTUALNEGO CMENTARZA



# Projekt – Patriotyzm – to odpowiedzialność za groby naszych przodków

Jednym w elementów promocji projektu było przygotowanie i montaż 3 szt. banerów



PARAFIA RZYMSKO-KATOLICKA  
W SZCZUTOWIE  
wspólnie z portalem internetowym  
Szczutowo- ocalić od zapomnienia  
[www.szczutowo.com.pl](http://www.szczutowo.com.pl)  
realizują zadanie publiczne pn.

## „Patriotyzm- to odpowiedzialność za groby naszych przodków”

w ramach konkursu Województwa Mazowieckiego w obszarze  
„Kultura, sztuka, ochrona dóbr kultury i dziedzictwa narodowego”  
W RAMACH PROJEKTU:

- wykonane zostaną tablice informacyjne na cmentarzu w Szczutowie,
- sporządzona zostanie dokumentacja fotograficzna nagrobków, baza danych pochowanych na cmentarzu oraz komputerowa interaktywna mapa cmentarza
- wydana zostanie okolicznościowa publikacja.

Wartość całkowita zadania: 27.450 zł  
W tym dofinansowanie z budżetu Województwa Mazowieckiego 15,000 zł



Przedsięwzięcie współfinansowane ze środków Samorządu Województwa Mazowieckiego



Koordynator projektu: Dariusz Lazarowski tel. 507 057 517; e-mail: historia.szczutowo@wp.pl



# Projekt – Patriotyzm – to odpowiedzialność za groby naszych przodków

Urząd Marszałkowski Województwa Mazowieckiego w Warszawie  
Departament Kultury, Promocji i Turystyki  
ul. Brechta 3, 03-472 Warszawa  
tel. (22) 5979501 fax: (22) 5979502  
e-mail: dkpit@mazovia.pl  
www.mazovia.pl



P\_1341763

KP-TP-I.065.746.2018.OB

Warszawa, 20 lipca 2018 r.

**Projekt banera został zaakceptowany pod względem zgodności z Systemem Identyfikacji Wizualnej Marki Mazowsze.**

Aneta Dąbrowska-Bogucka  
Kierownik Wydziału  
Marketingu Terytorialnego  
Departament Kultury, Promocji i Turystyki  
(podpisano podpisem elektronicznym)

**Każdy materiał promocyjny wykorzystujący markę**




**zgodnie z warunkami umowy o dofinansowanie zadania publicznego, musiał zostać zaakceptowany przez Urząd Marszałkowski Województwa Mazowieckiego .**



## Projekt – Patriotyzm – to odpowiedzialność za groby naszych przodków

Jednym w elementów promocji projektu było przygotowanie i montaż 3 szt. banerów




## Projekt – Patriotyzm – to odpowiedzialność za groby naszych przodków



Banery ustawiono w bezpośrednim sąsiedztwie:

- Kościoła p. Św. Marii Magdaleny w Szczutowie
- Kościoła pw. Św. Wawrzyńca w Bliznie
- Cmentarza Parafialnego w Szczutowie .



Projekt – Patriotyzm – to odpowiedzialność za groby naszych przodków

Kolejnym z elementów promujących projekt było wykonanie koszulek z logo  
WIRTUALNEGO CMENTARZA W SZCZUTOWIE

przód



tył



## Tabliczki informacyjne

Kolejnym etapem realizacji projektu było przygotowanie treści oraz opracowanie graficzne trzech tabliczek upamiętniających wydarzenia Powstania Styczniowego z 1863 roku. Treść napisów, na podstawie materiałów historycznych przygotował Dariusz Lazarowski. Projekt graficzny tabliczek zrealizowała Pracownia Szydłów i Reklam ze Sierpca. Treść i forma graficzna tabliczek została zatwierdzona przez Urząd Marszałkowski Województwa Mazowieckiego w Warszawie, ze względu na opatrzenie tabliczek marką

**Mazowsze.**  
serce Polski

30 cm. x 42 cm

62 mm x 12 mm  
**Mazowsze.**  
serce Polski



Pomnik na cmentarzu parafialnym w Szczutowie zbudowany na grobach powstańców poległych w bitwie pod Szczutowem w dn. 9 lipca 1863 r.



W miejscu obecnego pomnika, w zbiorowej mogile, pochowano 34 powstańców Powstania Styczniowego, którzy zginęli w bitwie z wojskiem carskim w dniu 9 lipca 1863 roku pod Czumskiem, Orszulewem i Szczutowem.

Na podstawie protokołu dn. 11 lipca 1863 r. Sądu Policji Prostej Okręgu Lipnowskiego. (...) „ciała zmarłych złożone w trumnach i ubrane w odzież nową, na śmierć przygotowaną. Po odkryciu trumien Sąd zwłoki zmarłych, łącznie działając z miejscowym wójtem gminy, przedstawił takowe obecnym do rekoncji (...)”.

Wśród zabitych rozpoznano:

1. SZYCHÓLDĘ Józefa – z Babca Wionczanek - zostawił żonę i czworo dzieci - rozpoznała żona;
2. MIERZKOWSKIEGO Wojciecha - wyrobnika z Sierpca, bezżennego – rozpoznała matka;
3. WIŚNIEWSKIEGO Teofila – z Warszawy (oficera);
4. STANKIEWICZA Józefa – z Brodnicy, (oficjalistę z Prus);
5. SZYMAŃSKIEGO z imienia nieznanego – szewca z Płocka;
6. TARCZYŃSKIEGO z imienia nieznanego – z Dobrzyń n. Drwęcą, (cieślę);
7. WIŚNIEWSKIEGO Walentego – z Sierpca, urlopowanego żołnierza wojsk carsko-rosyjskich, stanu wolnego – rozpoznała matka;
8. KONOPACKIEGO Maksymiliana – z zaboru pruskiego, żonatego;
9. KUKARZEWSKIEGO Mariana – z Gulbin, bezżennego – rozpoznał ojciec;
10. LUDMIŃSKIEGO – ślusarza z Dobrzyń n. Drwęcą, pozostawił żonę i ośmioro dzieci;
11. BRANBERGERA z imienia nieznanego – piekarza z zaboru pruskiego;
12. GODLEWSKIEGO Tomasa – z Lipna, archiwistę, bezżennego, lat 18 mającego;
13. KRUŻKA z imienia nieznanego – gubernera z Chocznia;
14. BRUSE Edwarda – z Sierpca, pozostawił żonę i dwoje dzieci;
15. KLIMKĘ Jana – z Suska, wyrobnika, bezżennego lat 22 mającego – rozpoznała matka;
16. NOWAKOWSKIEGO Antoniego - z Sierpca, wyrobnika lat 58 mającego, pozostawił żonę i pięcioro dzieci;
17. WIŚNIEWSKIEGO z imienia nieznanego - z Sierpca, bezżennego, lat 22 mającego;
18. SAPIECHE Augusta – z zaboru pruskiego;
19. SADOWSKIEGO Stanisława – ze wsi Ornowka, powiatu lipnowskiego;
20. PARELECKIEGO Franciszka z Wolęcina gminy Kikót, subiekta z Lipna;
21. DEKMANA Michala – z Włók Piasek, wyrobnika;
22. KURZĄDKOWSKIEGO Tomasa – wyrobnika z Sierpca, lat 19 mającego – rozpoznała matka;
23. KRUŻEWSKIEGO z imienia nieznanego, z Golubia (oficera kosynierów).

Pozostałych 11 ciał nikt z obecnych nie rozpoznał, ani szczegółów co do ich pochodzenia i zamieszkania nie przedstawił. Sąd przystąpił do zdjęcia ich rysopisów. Przy jedenastym zaznaczono, że przedstawiał zwłoki mężczyzny wzrostu średniego, włosów blond, lat ok. 32, był ubrany przedtem w mundur wojskowy pruski, zwał się podobno Borowiński.

  
Szczutowo  
...całość od niepamięci

Zadanie dofinansowano ze środków  
Samorządu Województwa Mazowieckiego

**Mazowsze.**  
serce Polski

30 cm. x 42 cm



### Potyczka powstańców z Moskalami w lasach czumskich, urszulewskich i szczutowskich w dniu 9 lipca 1863 roku

Rozbity na Koziotku w dniu 16 kwietnia 1863 roku oddział powstańców, dowodzony przez Jurkowskiego, został ponownie zorganizowany. Jurkowski przeprowadził go w lasy czumskie, szczutowskie i orszulewskie i tu go ćwiczył. Oddział ten liczył około trzystu pieszych (głównie kosynierów) i 100 konnych.

W dniu 9 lipca 1863 roku doszło do potyczki pomiędzy powstańcami, a wojskami cesarsko-rosyjskimi. W Sosnowie, kapitan wojsk carskich w czasie patrolu po powiecie dowiedział się, że w lasach czumskich stacjonuje oddział powstańczy. Skierował on cały swój oddział składający się z trzeciej rotacji strzelców (225 żołnierzy w tym 4 oficerów) i 40 kozaków do lasu czumskiego i począł przeczesywać las. Po przejściu jednej wiorsty (ponad 1 km), w gęstym zagajniku, spotkał strzelców powstańczych, którzy przywitali go silnym ogniem. Piechota rosyjska rozpoczęła silny ostrzał na powstańców i po dłuższej walce zmusiła ich do cofnięcia się. Powstańcy wycofali się do swego obozu, lecz pod naciskiem piechoty nieprzyjacielskiej zmuszeni byli opuścić oboz i udać się w głąb lasu. Pod dalszym naciskiem wojsk rosyjskich powstańcy wycofali się na niewielką sąsiednią polankę, gdzie były ustawione kolumny kosynierów, reszta strzelców i kawaleria. (...) Jurkowski, dowodząc niewielkim oddziałem powstańczym, „dwa razy atakował Moskale, chcąc przełamać ich szeregi i ruszyć ich z miejsca. Moskale oba ataki powstańców wytrzymały, a potem sami przeszli do ataku i bystrym uderzeniem złamali szeregi jednej kolumny kosynierów, zmuszając ją do ucieczki” (...) Rozbici, rozproszeni i ścigani przez błotniste i gęste lasy czumskie, szczutowskie i orszulewskie, powstańcy uciekali aż do jeziora Orszulewskiego. Niektórzy dopędzeni do jeziora, rzucali się do wody i tonęli.

Wieczorem, po skończonej bitwie, dowódca Moskale polecił okolicznym dziedzicom i chłopom zebrać rannych i zabitych. W swoim raporcie pisze „wielu z rannych i zabitych wywieziono do Sierpa, Rypina, Skępego i sąsiednich wiosek, gdzie ziemianie i włościanie skryli ich w swych domach”. Według raportu Kenstowicza zabitych było 43, a rannych 46 powstańców.

W dniu 11 lipca 1863 roku na cmentarzu w Szczutowie pochowano 34 poległych powstańców.

Ks. Czesław Lissowski. Powstanie Styczniowe w Ziemi Dobrzyńskiej. Płock 1938, s. 107-109



Zadanie dofinansowano ze środków  
Samorządu Województwa Mazowieckiego



## Tabliczki informacyjne

30 cm. x 42 cm



### Potyczka powstańców z Moskalami w lasach Rudy, Baby i polach Słupi w dniu 25 lutego 1863 roku.

Pułkownik rosyjski Riedyczkin przybył do Skrwilna w dniu 25 lutego 1863 roku gdzie groźbą wymusił wskazanie miejsca pobytu powstańców. Dysponując siłą 1 rotacji piechoty (225 żołnierzy w tym 4 oficerów) oraz 60 kozakami i 22 objeżdżyczkami (konny strażnik granicy Imperium Rosyjskiego) udał się pod wskazany las we wsi Ruda2. Ponieważ las ten przedzielało długie błotniste bagno, podzielił oddział na dwie części i począł je obchodzić. Ks. Lissowski pisze: Pierwsza szła kawaleria, a za nią w gęstym lesie posuwała się piechota. Wkrótce posuwający się w gęstym lesie oddział wojska natrafił na oboz powstańczy liczący około 70 ludzi. Kiedy kozacy zbliżyli się do obozu powstańców, ci wystrzelili z kilkunastu fuzyj, wtenczas kozacy i objeżdżycy rzucili się na oboz powstańców z jednej strony, a piechota z drugiej szybko nim zawładnęli i zmusili powstańców do ucieczki w różne strony lasu i w błota. Uciekający powstańcy z Rudy w kierunku Słupi ścigani byli przez kozaków i piechotę rosyjską (...).

Sołtys wsi Słupia, Jan Skurzyński, zeznał, że w dniu 25 lutego w godzinach przedpołudniowych słyszał strzelanie w stronie Skrwilna, a potem ujrzał kozaków i piechotę rosyjską, goniącą ratujących się ucieczką powstańców.

W księdze zmarłych parafii Gójsk z roku 1863 w akcie zgonu Nr 20 zapisano3: „Działo się w Gójsku, dnia trzynastego marca 1863 roku, o godzinie trzeciej po południu. Stawili się: Jan Skurzyński, gospodarz i sołtys ze wsi Słupia, lat czterdzieści, tudzież Walenty Łukomski, wyrobnik z Orszulewa, lat trzydzieści cztery mający, i oświadczyli, że w dniu 25 lutego roku bieżącego, około godziny dziesiątej rano, w granicach Słupi, gminy Wola Stara, poległo na polu boju dziesięciu mężczyzn, z imienia i nazwiska, miejsca urodzenia, zamieszkania, stanu, wieku, pochodzenia, oraz imion i nazwisk rodziców zmarłych, mimo przedstawionych do rekognicji mieszkańcom, niewiadomych i nieznanych. Akt niniejszy, stosownie do dyspozycji Sądu Policji Prostej Okręgu Lipnowskiego z dnia 27 lutego roku bieżącego Nr 248 w takiej formie spisany został. Po przekonaniu się naocznie o zejściu 10 osób, akt stawającym przeczytany, przez nas tylko podpisany został, gdyż stawający pisać nie umieją. Ks. Teofil Kamiński”.

Prawdopodobnym miejscem pochówku poległych powstańców jest ta właśnie symboliczna mogiła.

1. Ks. Czesław Lissowski. Powstanie Styczniowe w Ziemi Dobrzyńskiej. Płock 1938, s. 54-59.

2. St. Zieliński w: Bitwy i potyczki 1863-1864, Lwów 1913, s. 226-227 pisze o 2 rotach piechoty, 50 kozakach i 60 objeżdżyczkach, biorących udział w potyczce pod Rudą.


3. Słupia należała do parafii Szczutowo będącej filią parafii Gójsk i akta tylko w Gójsku spisywane były.




Zadanie dofinansowano ze środków  
Samorządu Województwa Mazowieckiego



## Wykonanie tabliczek



## Montaż tabliczek na cmentarzu w Szczutowie



## Montaż tabliczek na cmentarzu w Szczutowie





# Montaż tabliczek na cmentarzu w Szczutowie



# WIRTUALNY CMENTARZ W SZCZUTOWIE

Kolejnym obszarem realizowanym w ramach projektu **Patriotyzm – to odpowiedzialność za groby naszych przodków** była realizacja **WIRTUALNEGO CMENTARZA W SZCZUTOWIE**.

Dlaczego wirtualny cmentarz?

Wirtualny cmentarz umożliwi odwiedzenie cmentarza bez konieczności wychodzenia z domu (np. przez osoby niepełnosprawne, starsze) ale również osoby przebywające poza Szczutowem. Wiele osób przebywa w odległych zakątkach naszego kraju, za granicą, wiele rodzin wyemigrowało do USA. Dla potomków tych rodzin będzie to oczekiwana od lat forma duchowej więzi ze wspólnotą Parafii Szczutowo, z mieszkańcami Szczutowa i okolic.

Dla osób przebywających poza parafią będzie to powrót do wspomnień związanych z miejscem ich narodzin, dzieciństwa, pracy czy wypoczynku. Za pomocą strony możliwe będzie zapalenie np. wirtualnego znicza. Dzięki zamieszczonym na stronie kontaktom możliwe będzie nawiązanie współpracy, pozyskanie niezwykle cennych informacji o zmarłych, dokumentowanie ich życia, i dokonań .

## WIRTUALNY CMENTARZ W SZCZUTOWIE

Celem realizacji zadania polegającego na wykonaniu strony internetowej z interaktywną mapą cmentarza niezbędne było wykonanie niżej wymienionych prac :

Zakładano :

### **1. Wykonanie pomiarów cmentarza.**

Wykonanie pomiarów cmentarza (wymiary zewnętrzne, pomiar kwater, infrastruktury cmentarnej (alejki, stałe punkty orientacyjne), pomiar grobów (około 800) , sporządzenia szczegółowego szkicu sytuacyjnego, nadanie indywidualnych numerów grobów (sektor, rząd, numer grobu).

### **2. Wykonanie dokumentacji fotograficznej grobów i płyt nagrobkowych.**

Wykonanie ok. 2 tys. zdjęć (grobu z oddali, każdej z płyt nagrobkowych znajdujących się na grobie i każdej fotografii nagrobkowej z bliska).

Przeniesione zdjęć do pamięci komputera, nadanie zdjęciom unikalnego numeru grobu zgodnie z jego lokalizacją (sektor, rząd, numer grobu).

### **3. Wykonanie szczegółowej inwentaryzacji osób pochowanych na cmentarzu**

Przeniesienie danych o pochowanych osobach z dokumentacji fotograficznej i ksiąg parafialnych do pamięci komputera (ok. 2000 pozycji - dokładna liczba będzie znana po sporządzeniu inwentaryzacji) .

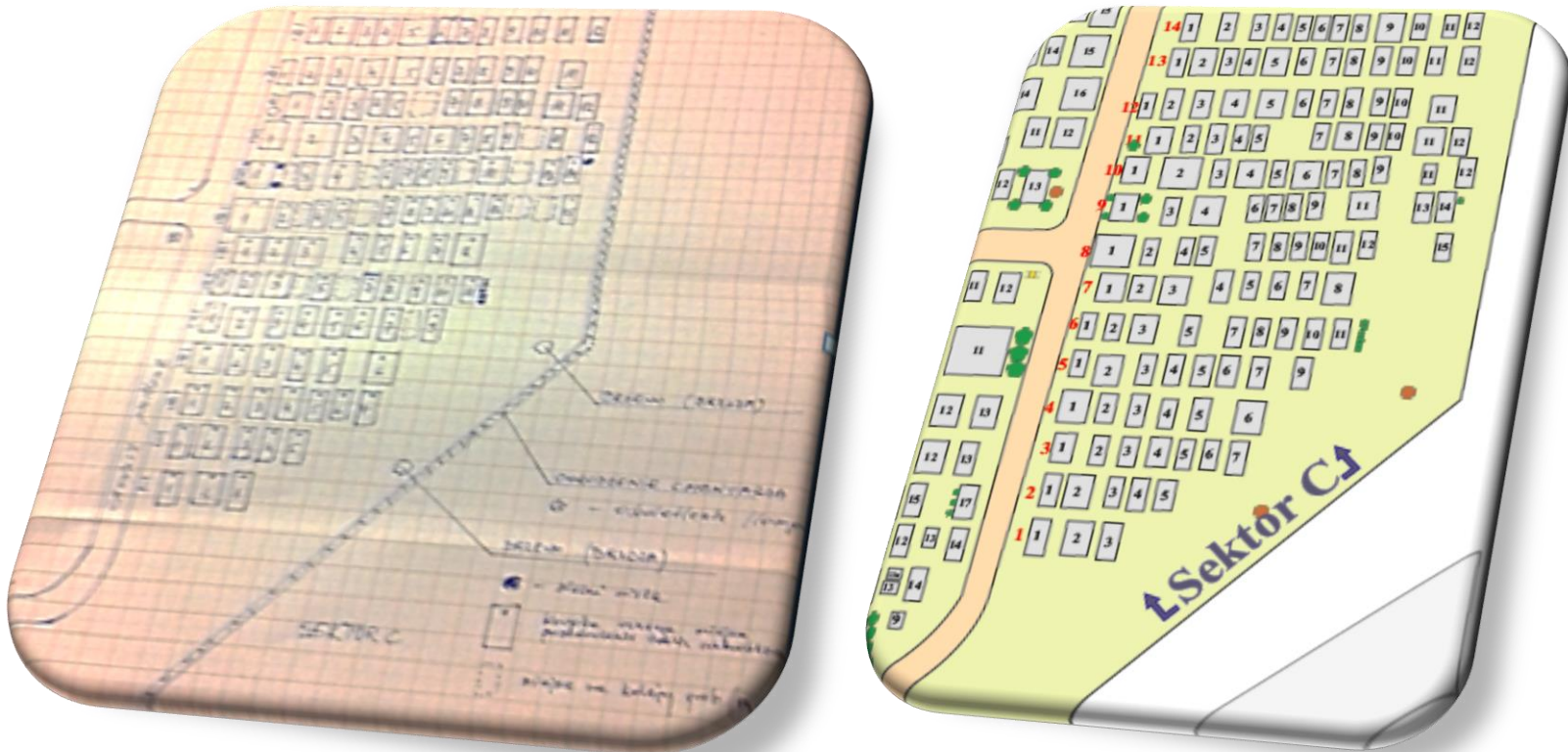
## Wykonanie pomiarów cmentarza

Materiałem wyjściowym do pomiarów cmentarza była mapa terenu cmentarza zakupiona w Starostwie Powiatowym w Sierpcu. Na mapę tą w odpowiedniej skali naniesiono (na podstawie rzeczywistych pomiarów alejki i pozostałą infrastrukturę (lampy, drzewa, nagłośnienie, ujęcie wody) posiłkując się zdjęciami satelitarnymi. Uzupełnieniem szkiców pomiarowych było naniesienie lokalizacji poszczególnych grobów - również ze zdjęć satelitarnych.



## Wykonanie pomiarów cmentarza

Efektorem tych prac było sporządzenie szkicu cmentarza. Na podstawie naszych wskazówek dotyczących podziału cmentarza na kwatery, oraz informacji zawartych w szczegółowej ankiecie, dokonanych pomiarów oraz własnych ustaleń Firma ArtLook Gallery s.c. w Mikołowa wykonała interaktywną mapę cmentarza.



## Wykonanie dokumentacji fotograficznej grobów i płyt nagrobkowych.

Dość dużym wyzwaniem przy sporządzaniu dokumentacji fotograficznej było grobów i nagrobków cmentarza było jednocześnie wykonanie dokumentacji fotograficznej i sporządzenie notatek dotyczących sfotografowanego grobu. Ogółem sporządzono ponad 3 tys. zdjęć, z których na stronie wirtualnego cmentarza zamieszczono ponad 2 tys. 200.

W czasie prac dość często konieczne było odstawienie zasłaniających tablicę zniczy bądź kwiatów, zatem prace to wykonywały zazwyczaj dwie osoby. Potłuczone znicze starano się wynieść do śmietnika. W kilku przypadkach znaleziono potłuczone tablice z napisami. Konieczne było odszukanie i ułożenie niczym z puzzli napisów na tablicach i ich sfotografowanie.

Na kilkunastu bardzo zniszczonych tablicach nie udało się odczytać zapisanych danych. W kilku przypadkach konieczne było odszukanie grobu i spisanie danych z tablic nagrobkowych na miejscu. W takich przypadkach niezwykle pomocne były sporządzone notatki.

# Wykonanie dokumentacji fotograficznej grobów i płyt nagrobkowych



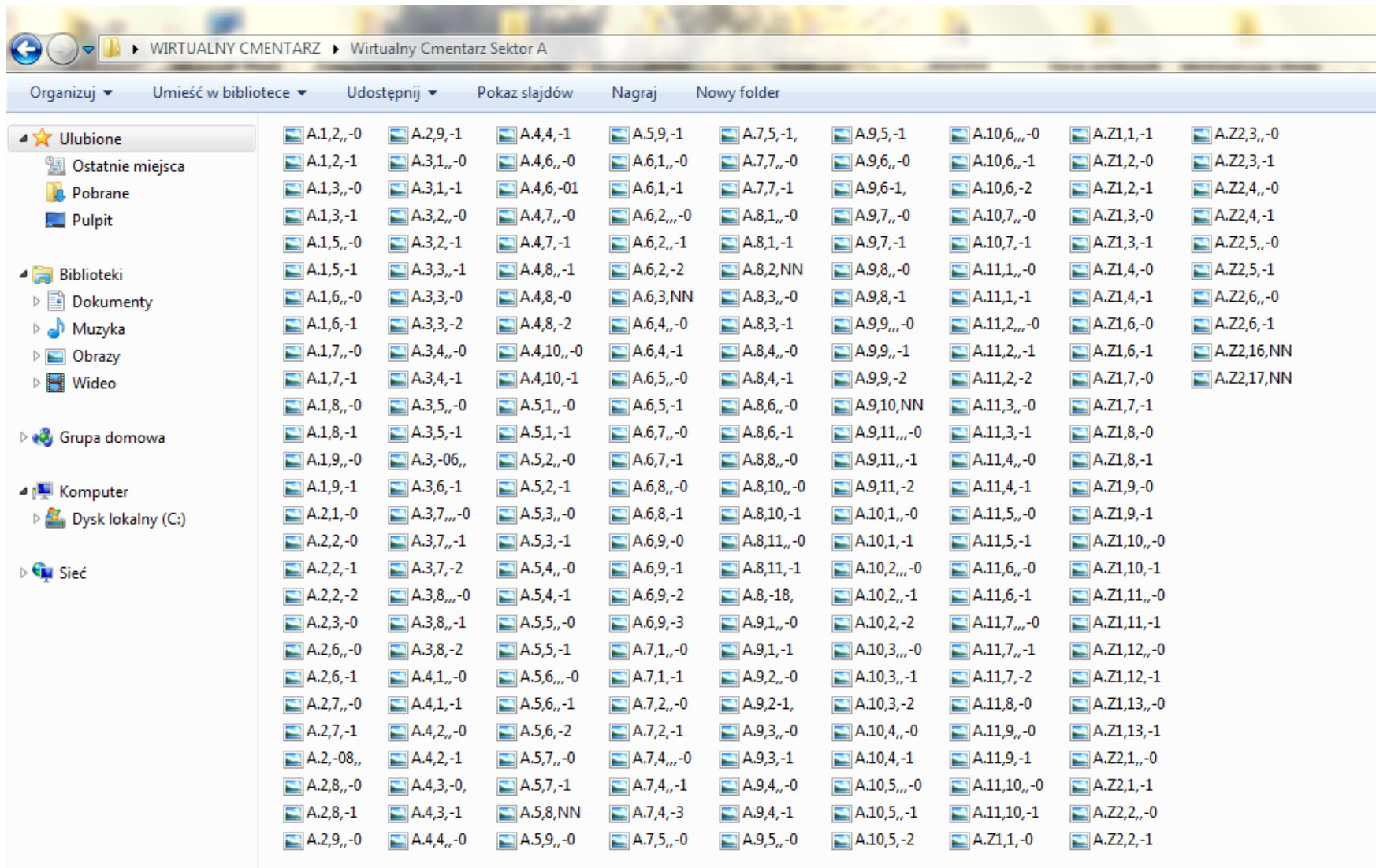
## Wykonanie dokumentacji fotograficznej grobów i płyt nagrobkowych





# Wykonanie dokumentacji fotograficznej grobów i płyt nagrobkowych


## Zrzut z ekranu komputera



# Wykonanie dokumentacji fotograficznej grobów i płyt nagrobkowych

## Notatki sporządzone w czasie dokumentacji fotograficznej

SEKTOR	RZĄD	Nr. grobu	Nazwa
SEKTOR V	I	5	Jan Stawicki
	II	4	Annelie Brücknerka
	III	3	Stanisław Sitewicki
	IV	2	Jedyni Okręśli : Stanisław Okręśli
	V	1	Stetkowski Toraf
SEKTOR IV	I	3	Tomasz Zolnowski
	II	2	Alojzy Paulak
	III	1	Roponia Terina



## Wykonanie inwentaryzacji osób pochowanych na cmentarzu

Następnym etapem przygotowań do budowy wirtualnego cmentarza było odczytanie i przepisanie z tablic nagrobkowych danych osób pochowanych na cmentarzu, przyporządkowując do każdej z tych osób lokalizację grobu (sektor, rząd i numer grobu).

W przedsięwzięcie to zaangażowanych było kilka osób, którzy zadanie to wykonali na swoich prywatnych komputerach. Efektem tych prac jest sporządzona inwentaryzacja osób pochowanych na cmentarzu.

Ogółem na cmentarzu zinwentaryzowano: 1121 grobów, w tym 119 dziecięcych. Udało się ustalić 2010 nazwisk, w tym 1062 mężczyzn i 781 kobiet. W 167 przypadkach brak danych. Dla tych osób w ewidencji pochowanych dla poszczególnych lokalizacji (sektor, rząd, numer grobu) wpisano NN. W przypadku ustalenia nazwiska pochowanych, ewidencja ta zostanie uzupełniona.

# Wykonanie inwentaryzacji osób pochowanych na cmentarzu

Wykaz pochowanych na cmentarzu w Szczutowie - Microsoft Excel

Plik Narzędzia główne Wstawianie Układ strony Formuły Dane Recenzja Widok


Calibri 8 Ogólne Formatow. warunk. Wstaw Σ A Z Sortuj i Znajdź i Wklej B I U A A Formatuj jako tabelę Usun Z Najdź i filtruj zaznacz Schowek Czcionka Wyrównanie Liczba Style Komórki Edytowanie

C6 Ryszard

Lp.	Nazwisko	Imię	Numer ewidencyjny	Data urodzenia	Data zgonu	Data pochowania	Sektor	Rząd	Numer	Dyspon
1	Wieczorek	Halina	--	--	2018-05-19	--	A	Z1	1	--
2	Janik	Stanisław	--	--	2017-01-27	--	A	Z1	2	--
3	Pakieta	Jan	--	--	2016-04-24	--	A	Z1	3	--
4	Kotowski	Ryszard	--	--	2016-03-28	--	A	Z1	4	--
5	Muranowska	Stanisława	--	--	2015-01-30	--	A	Z1	6	--
6	Kowalski	Tadeusz	--	--	2015-01-10	--	A	Z1	7	--
7	Czajkowska	Barbara	--	--	2013-06-09	--	A	Z1	8	--
8	Dumińska	Daniela	--	1923-11-21	2013-04-01	--	A	Z1	9	--

Gotowy 100%

## Wykonanie inwentaryzacji osób pochowanych na cmentarzu



## Promocja projektu WIRTUALNY CMENTARZ w Szczutowie

Realizacja projektu Patriotyzm – to odpowiedzialność za groby naszych przodków została życzliwie przyjęta. Jedną z wielu form współpracy, jest film z dronu, promujący projekt „Wirtualnego cmentarza w Szczutowie”.

Film dostępny jest w internecie pod adresem

<https://1drv.ms/v/s!Al2quD1Qtll2a1tLLdzL5ZXEou0>

Film nakręcił Pan Tomasz Truszkowski, montaż i podkład dźwiękowy zrealizował Pan Przemysław Szymański.



ONEDRIVE.LIVE.COM


**Wirtualny cmentarz bez herbu.mp4**

MP4 File

## Cmentarz w Szczutowie z dronu



Zapraszam na film



# Podpisanie umowy na wykonanie WIRTUALNEGO CMENTARZA w Szczutowie

W dniu 21 sierpnia 2018 roku, tj. w dniu podpisania umowy w Urzędzie Marszałkowskim w Warszawie podpisano z Firmą ArtLook Gallery s.c w Mikołowie trzy umowy :

1. Na wykonanie elektronicznej bazy danych osób pochowanych, wykonania elektronicznej mapy cmentarza i inwentaryzacji w systemie „Nekropolis 3.6 html” do ewidencji zmarłych i grobów cmentarza.
2. Umowy na świadczenie usług hostingowych.
3. Umowy licencyjnej na oprogramowanie komputerowe.

Wartość robót wyceniono na kwotę 7.827,23 zł brutto.

## Umowa

**na wykonanie elektronicznej bazy danych osób pochowanych, wykonania elektronicznej map cmentarza i inwentaryzacji w systemie „Nekropolis 3.6html” do ewidencji zmarłych i grobów cmentarza.**

zawarta w **Szczutowie** w dniu: *21 sierpnia 2018 r*, pomiędzy:

**Parafią p.w. św. Marii Magdaleny w Szczutowie,  
Ul. 3 Maja 25, 09-227 Szczutowo**

NIP: *776 14 51 34 6*

w imieniu której występuje

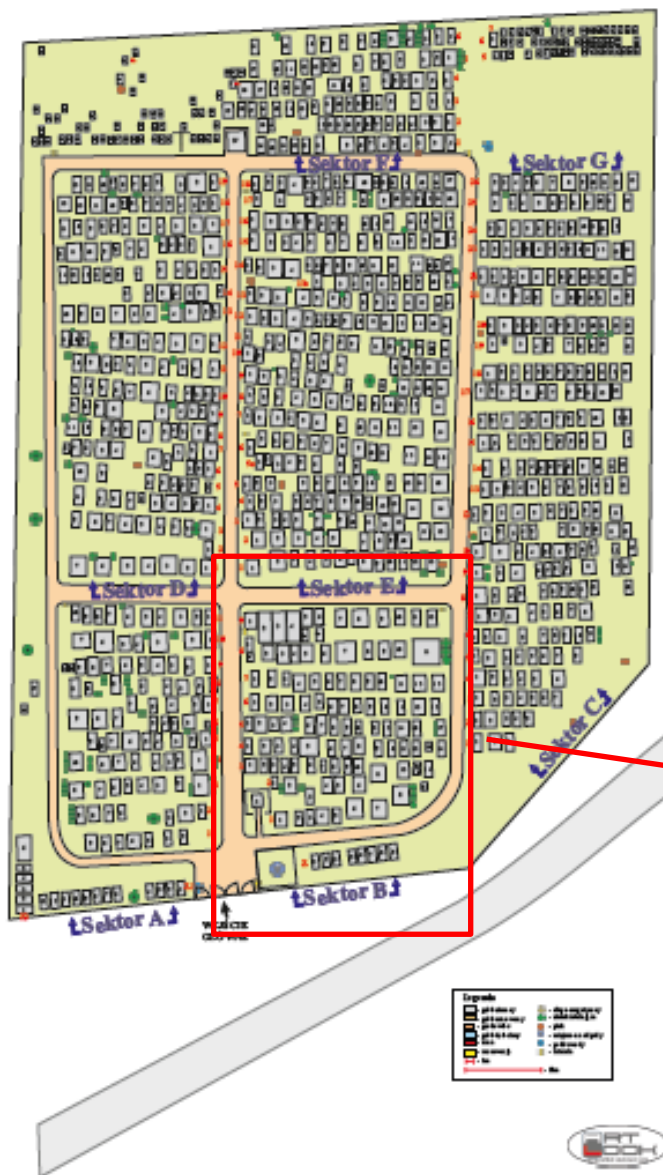
**Ks. Marian Orzechowski – proboszcz Parafii p.w. św. Marii Magdaleny w Szczutowie**



## Realizacja Wirtualnego Cmentarza w Szczutowie

W dniu 28 sierpnia 2018 roku pracownicy firmy ArtLook Gallery s.c. pracowali na cmentarzu zbierając niezbędne materiały, między innymi nagrań Video, które posłużyły do opracowania wirtualnej mapy cmentarza.





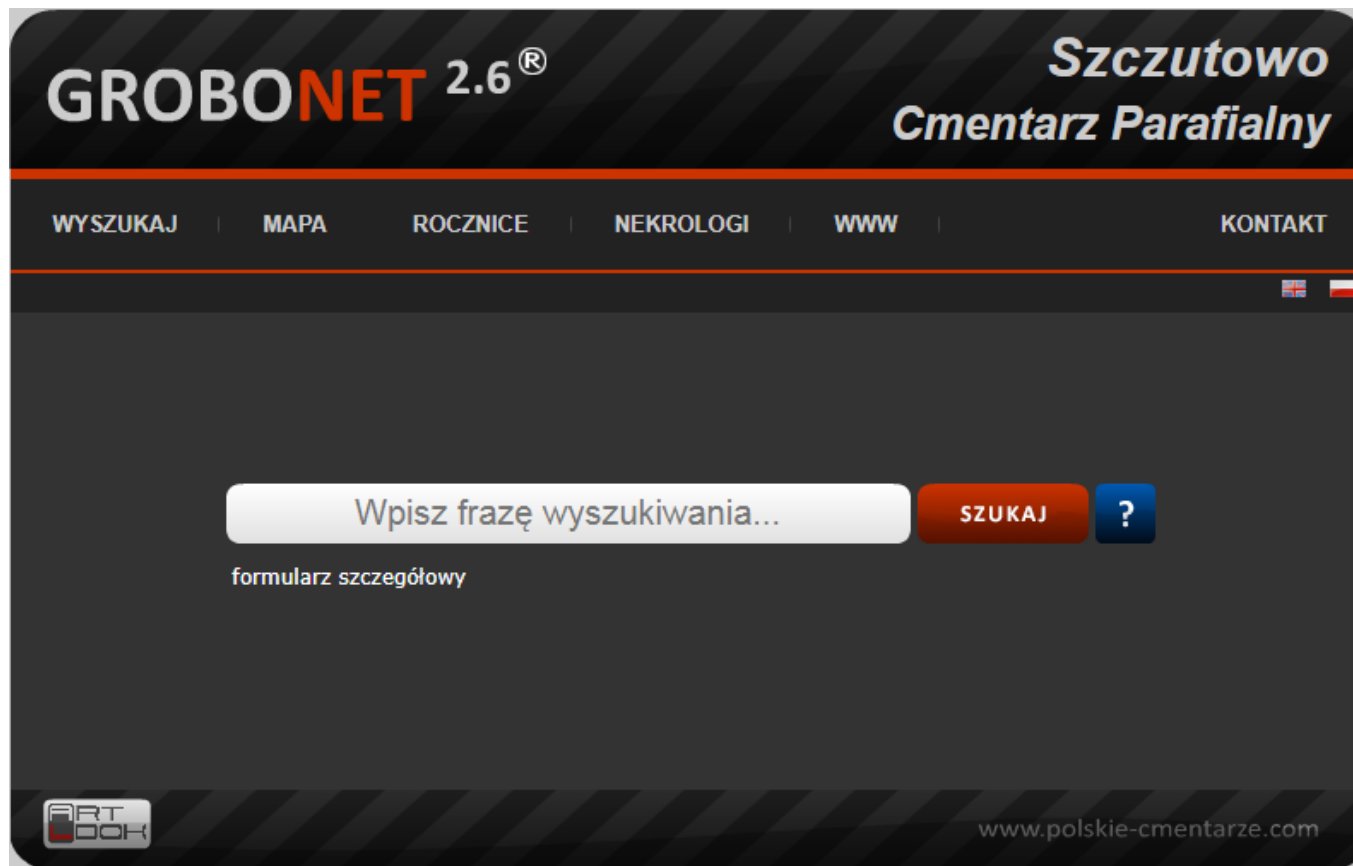
W pracowni firmy dokonano obróbki materiału, efektem czego było sporządzenie interaktywnej mapy cmentarza

# Program do obsługi wirtualnego cmentarza w Szczutowie

Efektem końcowym projektu WIRTUALNY CMENARZ w Szczutowie jest program do zarządzania cmentarzem.

Adres wirtualnego cmentarza w Szczutowie.

[www.szczutowo.polski-cmentarz.pl](http://www.szczutowo.polski-cmentarz.pl)



# Program do obsługi wirtualnego cmentarza w Szczutowie

Program wirtualnego cmentarza otwiera się w trybie wyszukiwarki ogólnej. Wystarczy wpisać nazwisko, imię, datę, część nazwiska, rok, itp. a wyszukiwarka dokona przeszukania bazy pochowanych na cmentarzu w Szczutowie i wynik zaprezentuje na pulpicie komputera.

Przykład:  
Wyszukiwarka dla nazwiska Lazarowski



The screenshot shows the interface of the GROBONET 2.6 virtual cemetery website. The header includes the logo 'GROBONET 2.6' and the title 'Szczutowo Cmentarz Parafialny'. A navigation menu contains links for 'WYSZUKAJ', 'MAPA', 'ROCZNICE', 'NEKROLOGI', 'WWW', and 'KONTAKT'. Below the menu, a message states: 'W bazie pochowanych cmentarza komunalnego znaleziono 3 os. o podanych kryteriach.' The search filters are set to 'sortuj wg nazwiska' and 'widok: boxy'. Three search results are displayed as cards, each featuring a photograph of a grave and the following information:

Imię i Nazwisko	Data Zmarłego	Adres Cmentarza
śp. Eugeniusz Lazarowski	zm. 1997-12-19	Cmentarz Parafialny w Szczutowie
śp. Stanisław Lazarowski	zm. 1963-09-25	Cmentarz Parafialny w Szczutowie
śp. Władysław Lazarowski	zm. 2017-04-21	Cmentarz Parafialny w Szczutowie

Each result card includes a '[więcej]' link. At the bottom of the page, there is a 'POWRÓT' button with a left-pointing arrow.

# Program do obsługi wirtualnego cmentarza w Szczutowie

Po wybraniu szukanej osoby i kliknięciu na prezentowaną fotografię lub [więcej] program automatycznie prezentuje szczegóły.


1. Imię i nazwisko pochowanej osoby a także datę urodzenia (jeżeli jest zapisana w systemie) i datę śmierci. Daty te są automatycznie zaczytane przez system i prezentowane w zakładce ROCZNICE na belce startowej
2. Fotografię grobu i nagrobków. Dokumentację fotograficzną w panelu administracyjnym dodaje lub usuwa administrator programu.
3. Mapę cmentarza. Czerwona strzałka wskazuje sektor i orientacyjną lokalizację grobu w sektorze. Po kliknięciu na mapę cmentarza, program pokazuje szczegółową lokalizację (sektor, rząd, numer grobu).
4. Zapalony wirtualny znicz. Maksymalnie na jednym grobie może się palić 6 zniczy przez 7 dni.
5. Lokalizacja grobu – program prezentuje nazwę sektora, rząd i numer grobu.

**GROBONET 2.6<sup>®</sup>** **Szczutowo Cmentarz Parafialny**

WYSZUKAJ | MAPA | ROCZNICE | NEKROLOGI | WWW | KONTAKT

2 

1 **śp. Władysław Lazarowski**  
data urodzenia *nieznana* zm. 2017-04-21

4 

3 **Cmentarz parafialny w Szczutowie**

F	G
D	E
A	B
C	

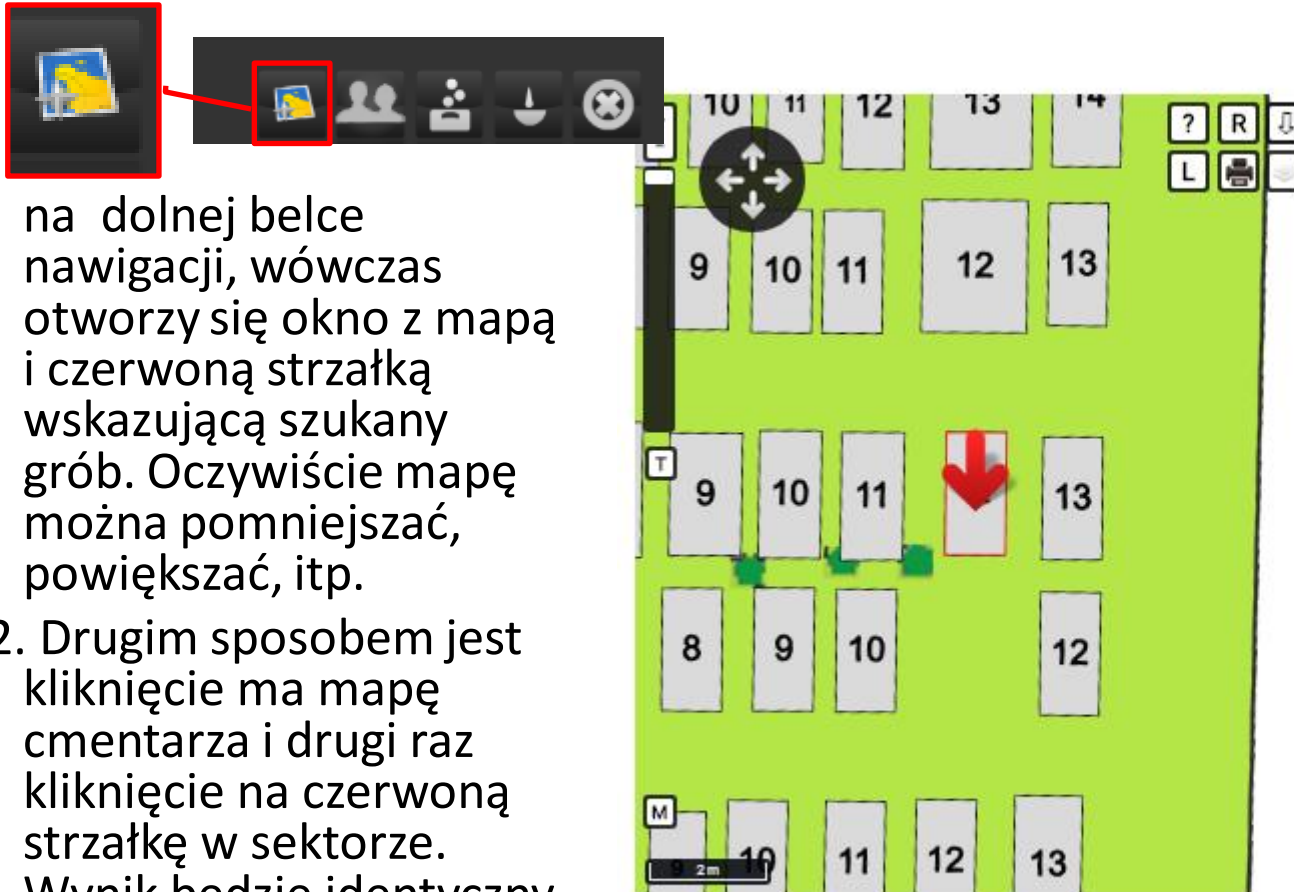
5 **Lokalizacja grobu:**

SEKTOR	NR RZĘDU	NR GROBU
C	20	12

# Program do obsługi wirtualnego cmentarza w Szczutowie

Chcąc ustalić dokładną lokalizację grobu można ją zrobić na dwa sposoby.

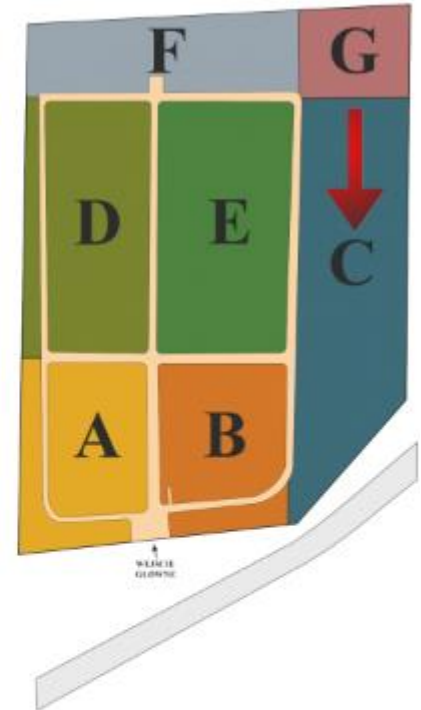
1. Klikając na ikonkę



na dolnej belce nawigacji, wówczas otworzy się okno z mapą i czerwoną strzałką wskazującą szukany grób. Oczywiście mapę można pomniejszać, powiększać, itp.

2. Drugim sposobem jest kliknięcie na mapę cmentarza i drugi raz kliknięcie na czerwoną strzałkę w sektorze. Wynik będzie identyczny jak w sposobie 1.

Cmentarz parafialny w Szczutowie



**śp. Władysław Lazarowski**

spoczywa


w sektorze C, w rzędzie 20, w grobie nr. 12.

(Cmentarz Parafialny w Szczutowie)

Mapa tego sektora  
widoczna jest po lewej stronie.

## Program do obsługi wirtualnego cmentarza w Szczutowie

Jeżeli chcemy znaleźć inne osoby pochowane w tym grobie wybieramy ikonkę



na dolnej belce nawigacji, wówczas otworzy się komunikat

**śp. Władysław Lazarowski.**

Nie ma innych pochowanych.

a jeżeli w danym grobie pochowanych jest kilka osób, wyświetli się tabela z danymi tych osób.

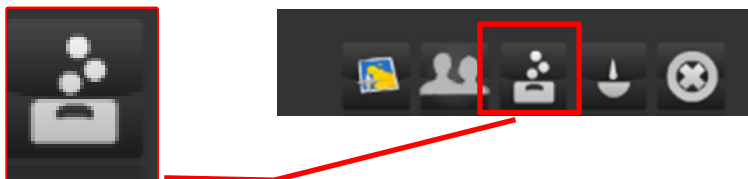
(prezentacja pochowanych we wspólnym grobie obok.)

### Wszyscy pochowani w tym grobie:

Imię	Nazwisko	data ur.	data zg.	
Czesław	Cywiński	1940-06-02	2013-04-13	
Aniela	Mgłowska	1906-03-14	1969-03-06	
Antoni	Mgłowski	1902-05-15	1987-03-02	


# Program do obsługi wirtualnego cmentarza w Szczutowie

## Ikona „Opłać miejsce”



przez dostawcę programu zostanie usunięta. Nie dotyczy ona cmentarza w Szczutowie.


## Kolejna ikona „Zapal wirtualny znicz”



Służy do upamiętnienia osób pochowanych we wspólnym grobie. Na jednym grobie można zapalić 6 wirtualnych zniczy jednocześnie. Najeżdżając kursorem myszki na płonący znicz, na czarnej belce wyświetli się napis osoby, która podpisała się zapalając ten znicz.



## Ikona „Zgłoś błąd w wyszukiwarce”



otwiera częściowo wypełniony arkusz ewidencyjny dotyczący konkretnego grobu (sektor rząd i numer grobu). W polu Opis błędu należy opisać problem dotyczący np. zauważonych nieścisłości lub błędów. Klikając >> Dalej >> program przekieruje do arkusza korespondencyjnego. Po jego wypełnieniu należy kliknąć WYŚLIJ. Wówczas program przekieruje korespondencję na adres e-mail administratora cmentarza.

**UWAGA !!! Podane dane osobowe służą wyłącznie do weryfikacji poprawności danych i ewentualnej korespondencji w tej sprawie. Po potwierdzeniu naprawienia błędu dane zostaną trwale usunięte !!!!.**

Jeśli dane w wyszukiwarce nie są prawidłowe, powiadom o tym administrację cmentarza:







Cmentarz: *	<input type="text" value="Szczutowo"/>
sektor: *	<input type="text" value="C"/>
rząd: *	<input type="text" value="20"/>
numer grobu: *	<input type="text" value="12"/>
opis błędu: *	<input type="text"/>

Do czasu wprowadzenia adresu e mail w sprawie zgłaszania błędów, wszelką korespondencję proszę kierować na adres [historia.szczutowo@wp.pl](mailto:historia.szczutowo@wp.pl)




# Program do obsługi wirtualnego cmentarza w Szczutowie

## Komunikat zgłaszania błędu.

 wróć do Odebrane  odpowiedź ▾  prześlij dalej  przenieś do ▾  zapisz  drukuj



**Od:** Grobonet 2.6

 30 lis 2018 10:00 (przed chwilą)

**Do:** mnie historia.szczutowo@wp.pl

**Temat:** Zgłoszenie błędu - Szczutowo




### Zgłoszenie błędu w systemie GROBONET.

#### Osoba zgłaszająca błąd:

imię: Dariusz

nazwisko: Lazarowski

mail: 

tel. 50 

#### Informacja dotyczy grobu:

Szczutowo

sektor: C

rząd: 20

numer: 12

opis błędu: *To jest sprawdzenie poprawności działania systemu zgłaszania błędów*